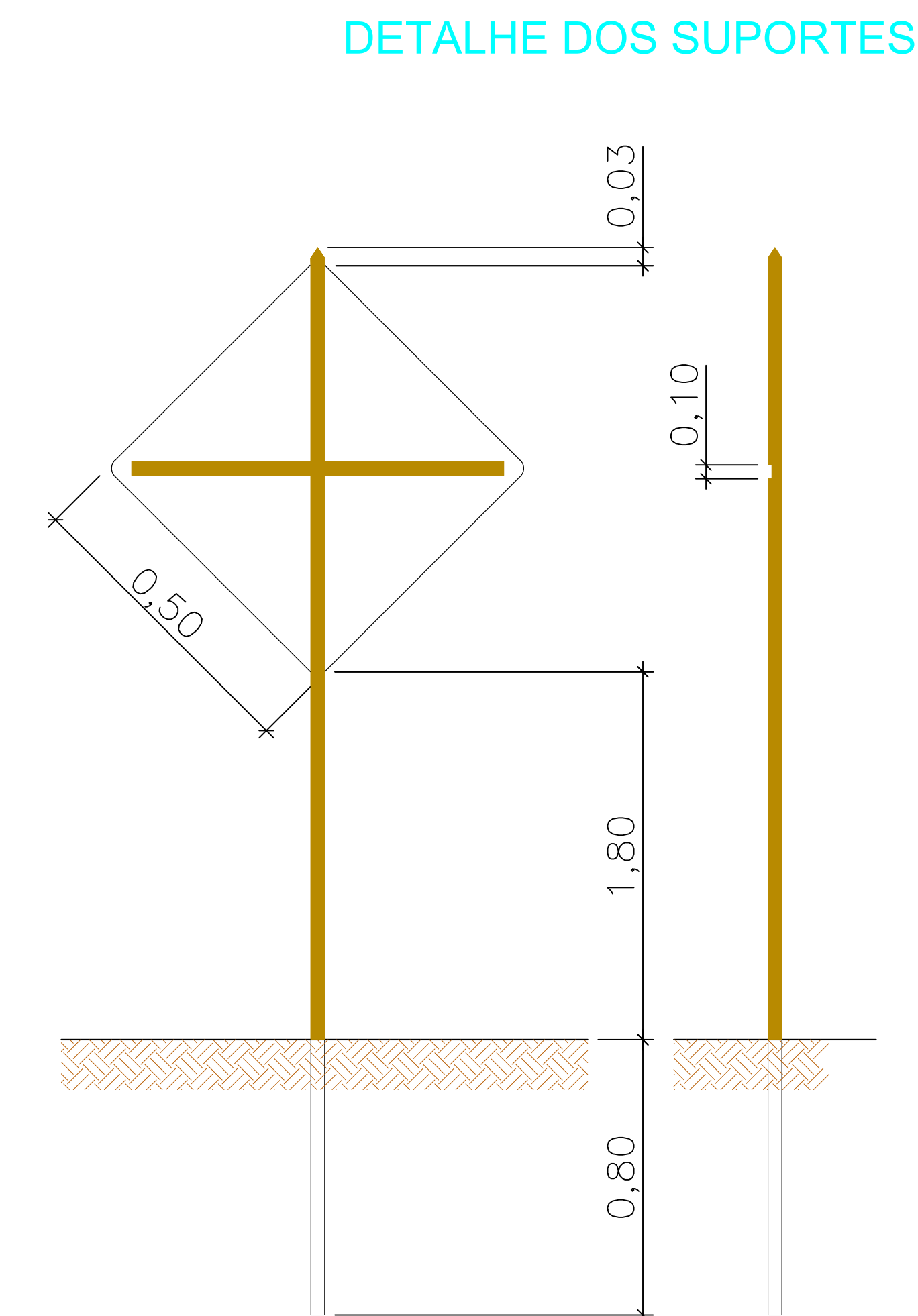
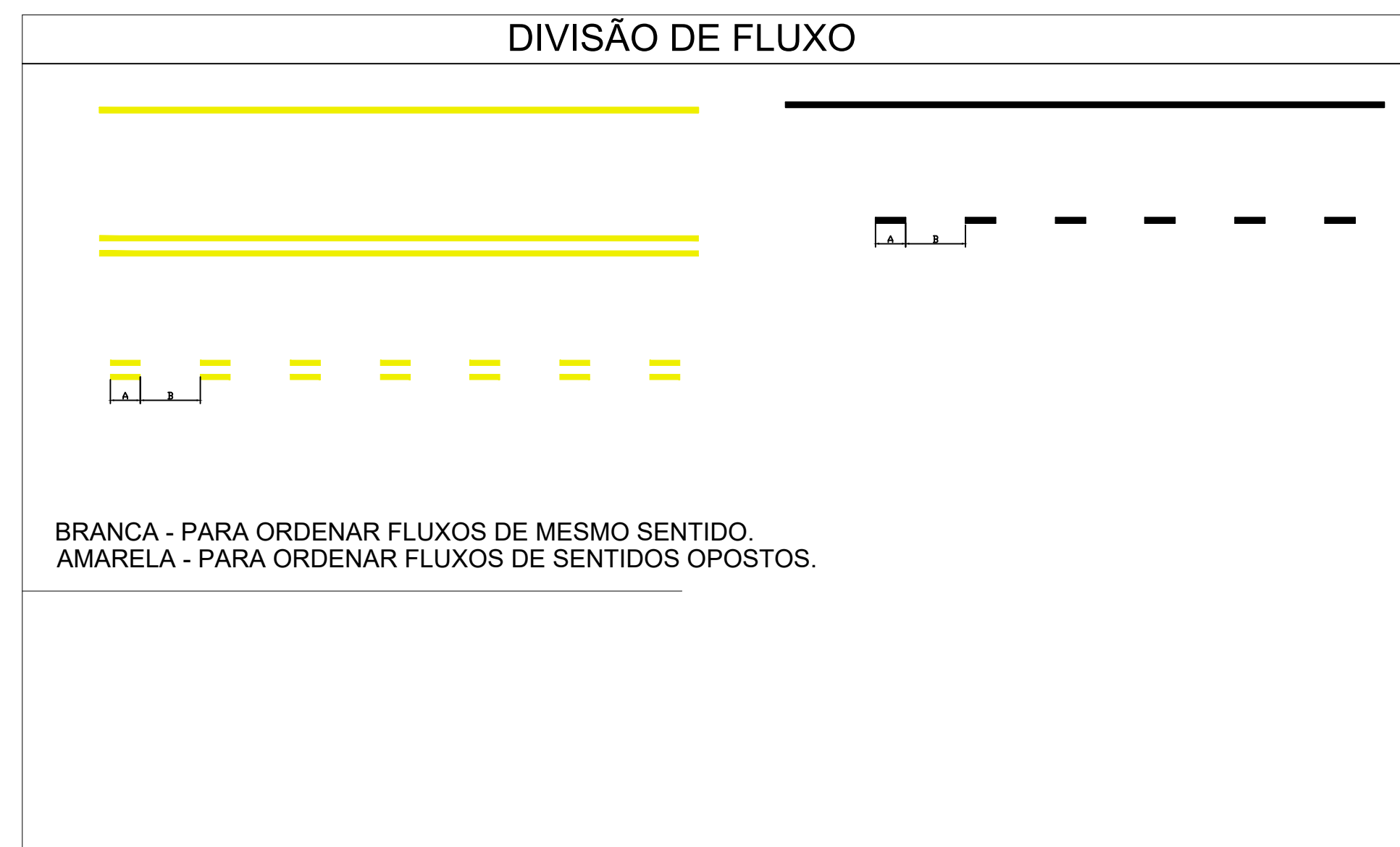


A FTP deve ser ocupar toda a largura da pista.




SINAL	CÓDIGO	NOME	QUANT.
	R - 19	VELOCIDADE MÁXIMA PERMITIDA	08
	R - 6b	ESTACIONAMENTO REGULAMENTADO	07
	R - 5a	PROIBIDO RETORNAR À ESQUERDA	01
	-	TRAVESSIA DE PEDESTRE	12
	-	RETORNO	5
	-	OBRIGATÓRIO FRENTE/ ESQUERDA	7
	2 X 1 A: 2	M 1 CONFORME PLANTA BAIXA	3
	A-45	CONFORME PLANTA BAIXA	
	R-28	CONFORME PLANTA BAIXA	4
		CONFORME PLANTA BAIXA	9

DET. DA TRAVA



SEÇÃO DA TRAVA



NOTAS

- DIMENSÕES REPRESENTATIVAS.
- SIMBOLOGIA EM CONFORMIDADE COM O "MANUAL BRASILEIRO DE SINALIZAÇÃO DE TRÂNSITO - CONTRAN".
- PREVER RAMPA E REBAIXAMENTO DE MEIO FIO EM TODAS AS FAIXAS DE PEDESTRES. PARA DETALHEMENTO, VER PROJETO ESPECÍFICO DE CALÇAMENTO.
- A MARCAÇÃO DE ÁREA DE CONFLITO (MAC) INDICA AOS CONDUTORES A ÁREA DA PISTA EM QUE NÃO DEVEM PARAR VEÍCULOS.
- PARA DETALHEMENTO DE PAVIMENTAÇÃO, DRENAGEM E CALÇAMENTO, VER PROJETOS ESPECÍFICOS.
- QUANTITATIVOS:

DESCRIÇÃO	UNIDADE	TOTAL
PINTURA AMARELA	M ²	70
PINTURA BRANCA	M ²	260

PROPRIETÁRIO: _____ PREFEITURA MUNICIPAL DE BREJETUBA CNPJ:01.612.674/0001-00	CONTEÚDO: - PLANTA BAIXA - TRECHO 06 e 07	<h2>PROJETO PAVIMENTAÇÃO E DRENAGEM</h2>
RESPONSÁVEL TÉCNICO: _____ LUIZ JOSÉ DE FREITAS - ENGENHEIRO CIVIL CREA: MG-177128/D	DATA: OUTUBRO/2019	OBRA: PAVIMENTAÇÃO DE TRECHO URBANO DA BR-ES462 LOCAL: TRECHO QUE LIGA O BAIRRO TRABALHISTA AO BAIRRO ULIANA - BREJETUBA - ES TÍTULO: <div style="text-align: center; font-size: 1.5em; font-weight: bold;"> PROJETO DE SINALIZAÇÃO </div> PRANCHA:
		07/07
DIREITOS AUTORAIS RESERVADOS; PROIBIDO REPRODUÇÃO, DIVULGAÇÃO OU ALTERAÇÃO SEM ORDEM EXPRESSA DO AUTOR		