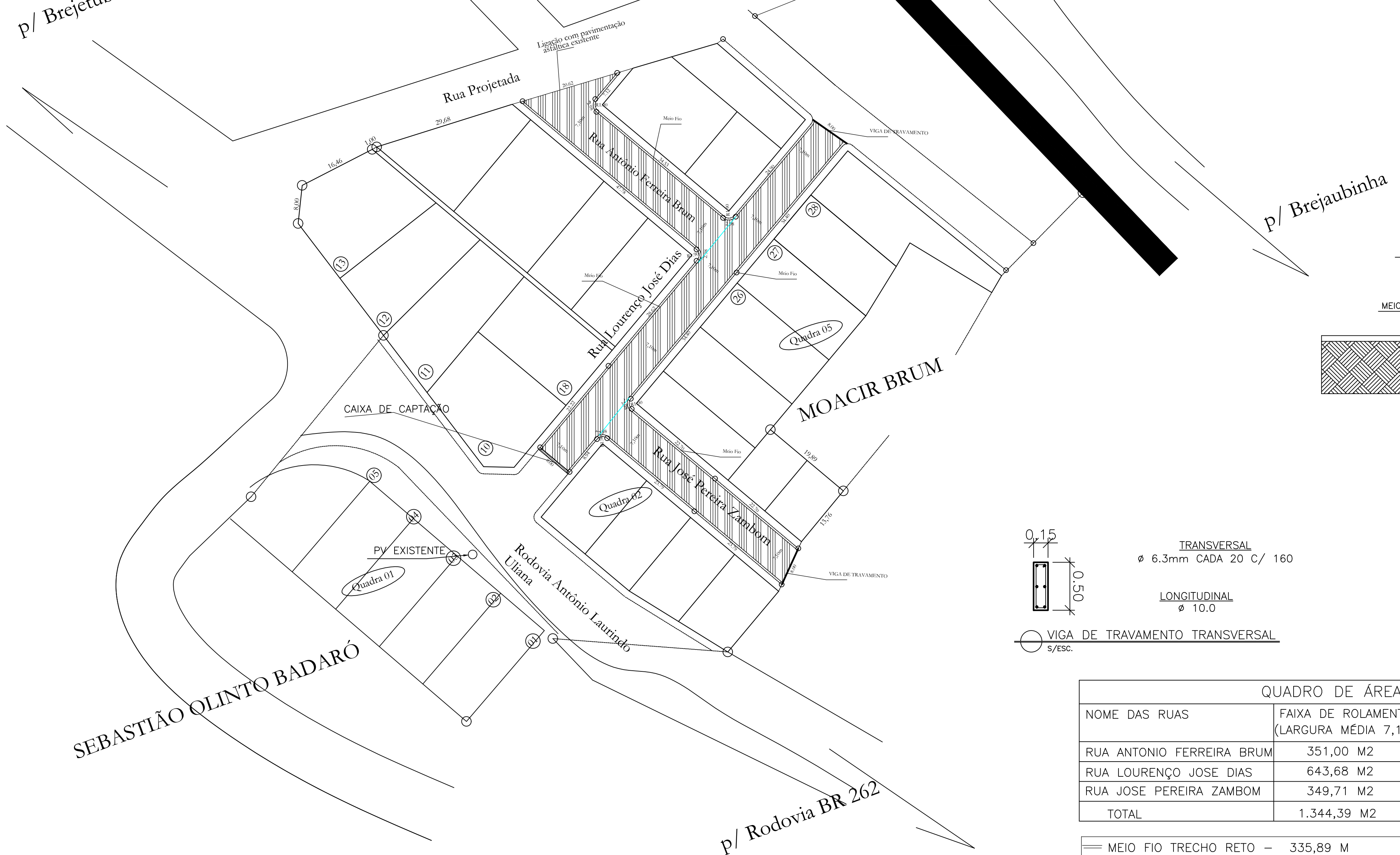
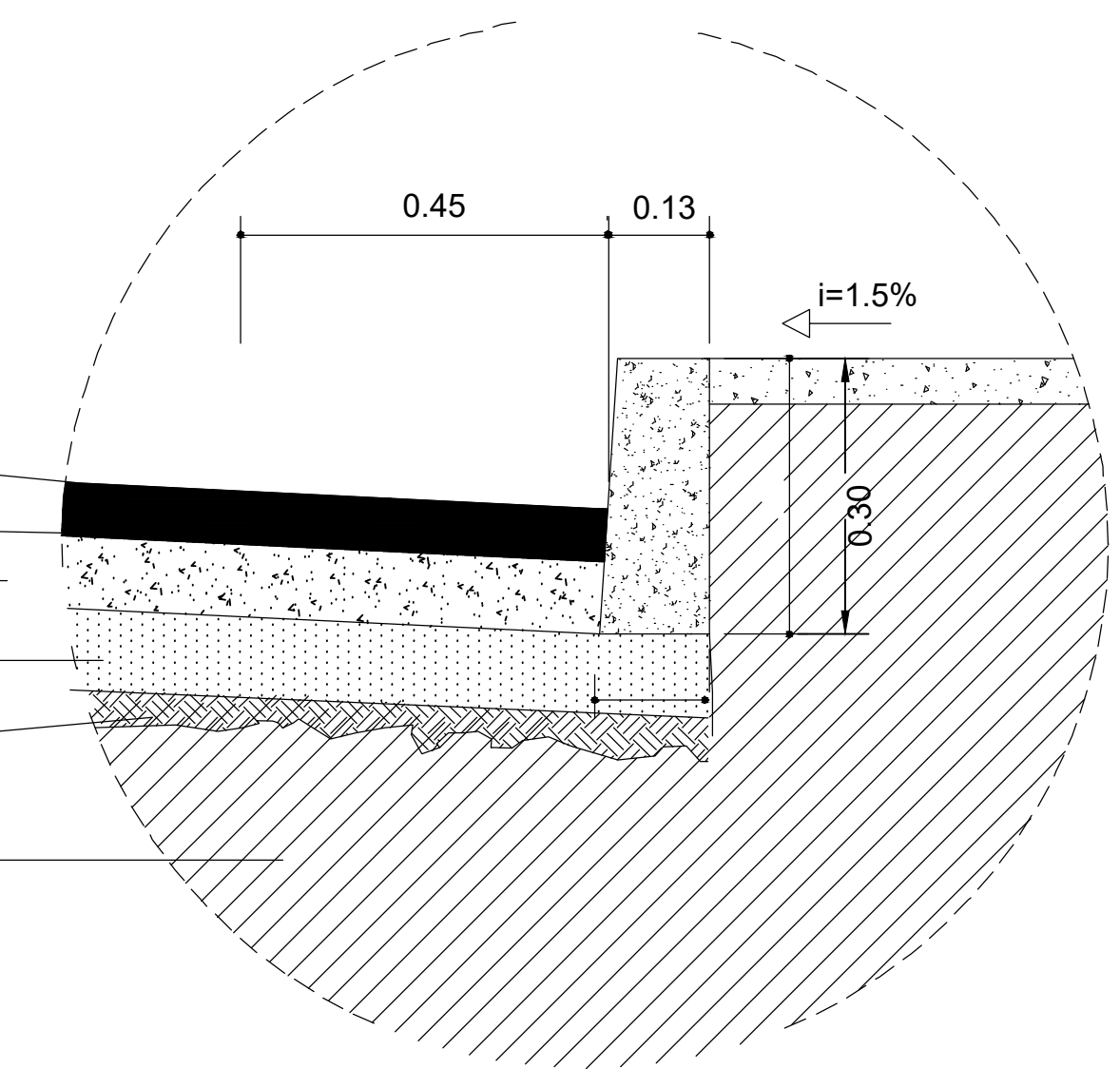


P/ Brejetuba (sede) LOTEAMENTO EXISTENTE

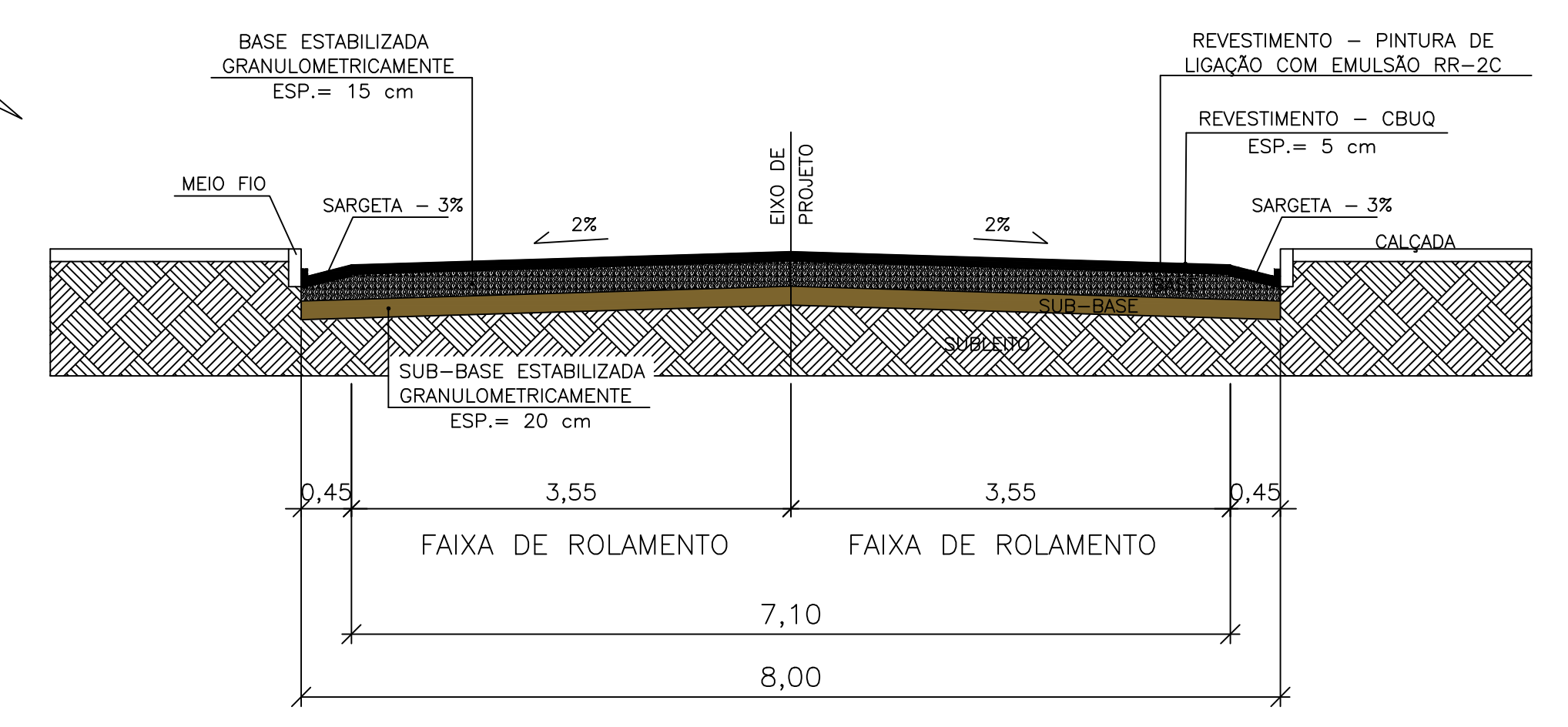


PLANTA BAIXA (PAVIMENTAÇÃO)

- REVESTIMENTO COM CBUQ= 5 CM
- PINTURA LIGAÇÃO COM EMULSÃO RR-2C
- BASE COM BGS= 15 CM
- SUB-BASE ESTABILIZADA GRANULOMETRICAMENTE = 20 CM
- REGULARIZAÇÃO DO SUBLEITO= 20 CM
- SUBLEITO



DETALHE PAVIMENTAÇÃO S/ESC



SEÇÃO TÍPICA S/ESC.



VIGA DE TRAVAMENTO TRANSVERSAL S/ESC.

QUADRO DE ÁREAS		
NOME DAS RUAS	FAIXA DE ROLAMENTO (LARGURA MÉDIA 7,10M)	ÁREA DE AFASTAMENTO (LARGURA MÉDIA 0,45M)
RUA ANTONIO FERREIRA BRUM	351,00 M2	38,16 M2
RUA LOURENÇO JOSE DIAS	643,68 M2	63,78 M2
RUA JOSE PEREIRA ZAMBOM	349,71 M2	38,38 M2
TOTAL	1.344,39 M2	140,32 M2

MEIO FIO TRECHO RETO	- 335,89 M
MEIO FIO TRECHO CURVO	- 14,90 M
SARJETA TRECHO RETO	- 335,89 M
SARJETA TRECHO CURVO	- 14,90 M

TÍTULO DO PROJETO: PREFEITURA MUNICIPAL DE BREJETUBA PROJETO DE PAVIMENTAÇÃO DE RUAS				
DESCRIÇÃO DA OBRA: PROJETO DE PAVIMENTAÇÃO, DETALHES(MEIO FIO, ESQUINAS)				
LOCAL DA OBRA: LOTEAMENTO BADARÓ 2ª ETAPA BREJETUBA ES				
RESPONSÁVEL TÉCNICO: ENGENHEIRO CIVIL JOÃO LUCAS DIAS CREA ES 042317/D		PREFEITO: JOÃO DO CARMO DIAS ADM. 2017/2020		
DESENHO: JOÃO LUCAS DIAS CREA ES 042317/D	PROJETO: ÁREA SER PAVIMENTADA 1.484,71 m²	ESCALAS: INDICADAS	DATA: AGOSTO 2017	FOLHA: 01/01